

DE LA UNION DE AMBAS HOJAS SE PUEDE COMPROBAR QUE NO EXISTE COINCIDENCIA ENTRE AMBAS

LA DELIMITACION SE REALIZARÁ CON ALINEACIONES Y PARELELISMOS DE FACHADAS Y ACERADOS EXISTENTES

PROYECTO: LEVANTAMIENTO TOPOGRAFICO PARCELA
sita en C/ GENERAL ASTILLEROS 51
Antigua sede de la Policia Local (Melilla)

SISTEMA GEODÉSICO DE REFERENCIA ETRS-89 ** PROYECCION UTM ** HUSO 30 ** ALTIMETRIA: NIVEL MEDIO DEL MAR

DENOMINACION PLANO:
HOJAS PGOU 1995 - ESTUDIO DELIMITACION

ESCALA: SIN ESCALA FECHA: MAYO 2024 PLANO N°

AUTOR: JOSE MANUEL FERNANDEZ GARCIA
INGENIERO TECNICO EN TOPOGRAFIA COLEGIADO 2118
C/ Melilla, s/n. 51000 Melilla
Tfno: 928 10 40 40 Fax: 928 10 40 40 Correo: jmf@topografia.com

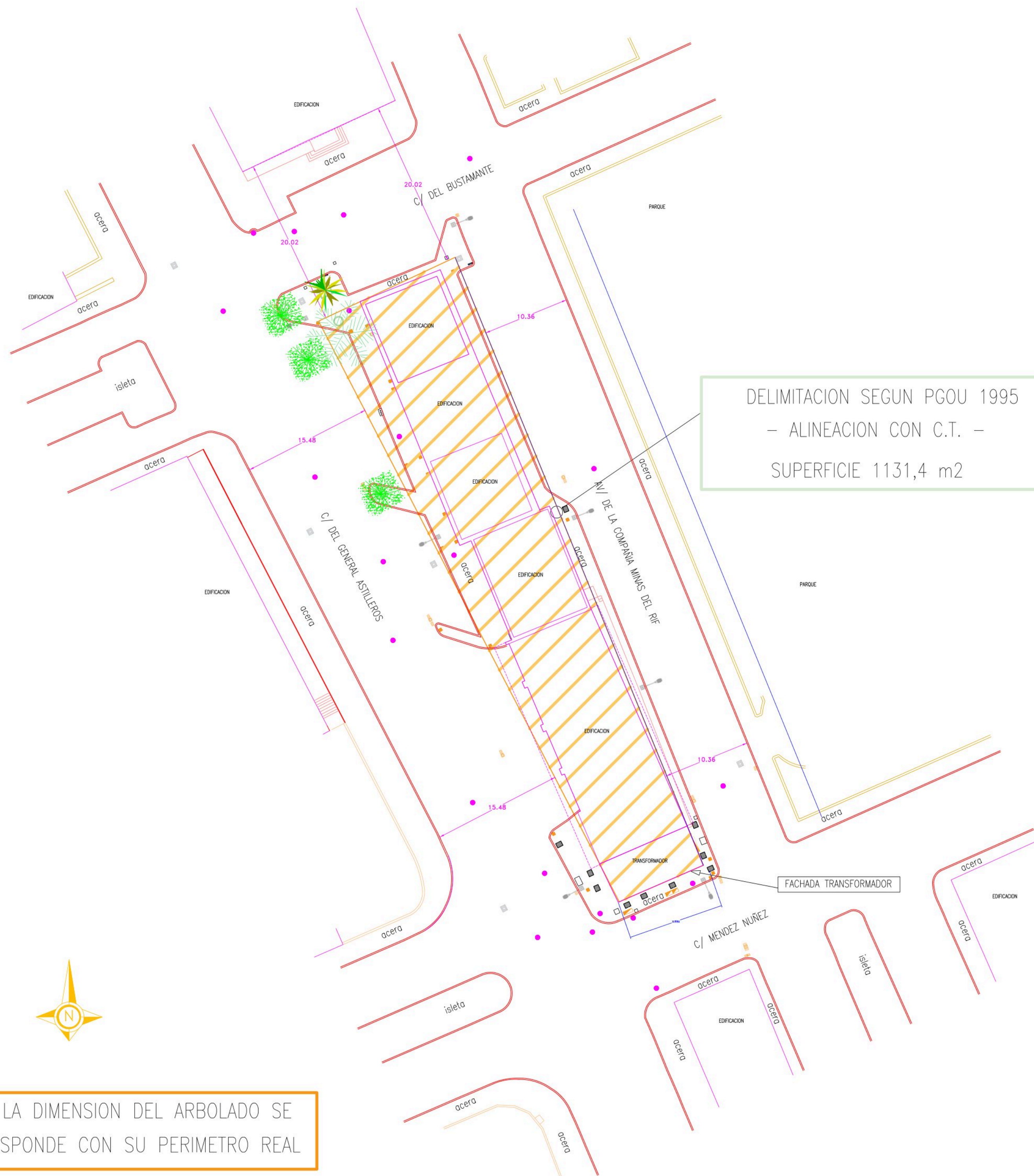
EL INGENIERO TECNICO
Fdo. Jose Manuel Fdez.

Encargado por:
CONSEJERIA DE FOMENTO
DIRECCION GENERAL DE LA VIVIENDA

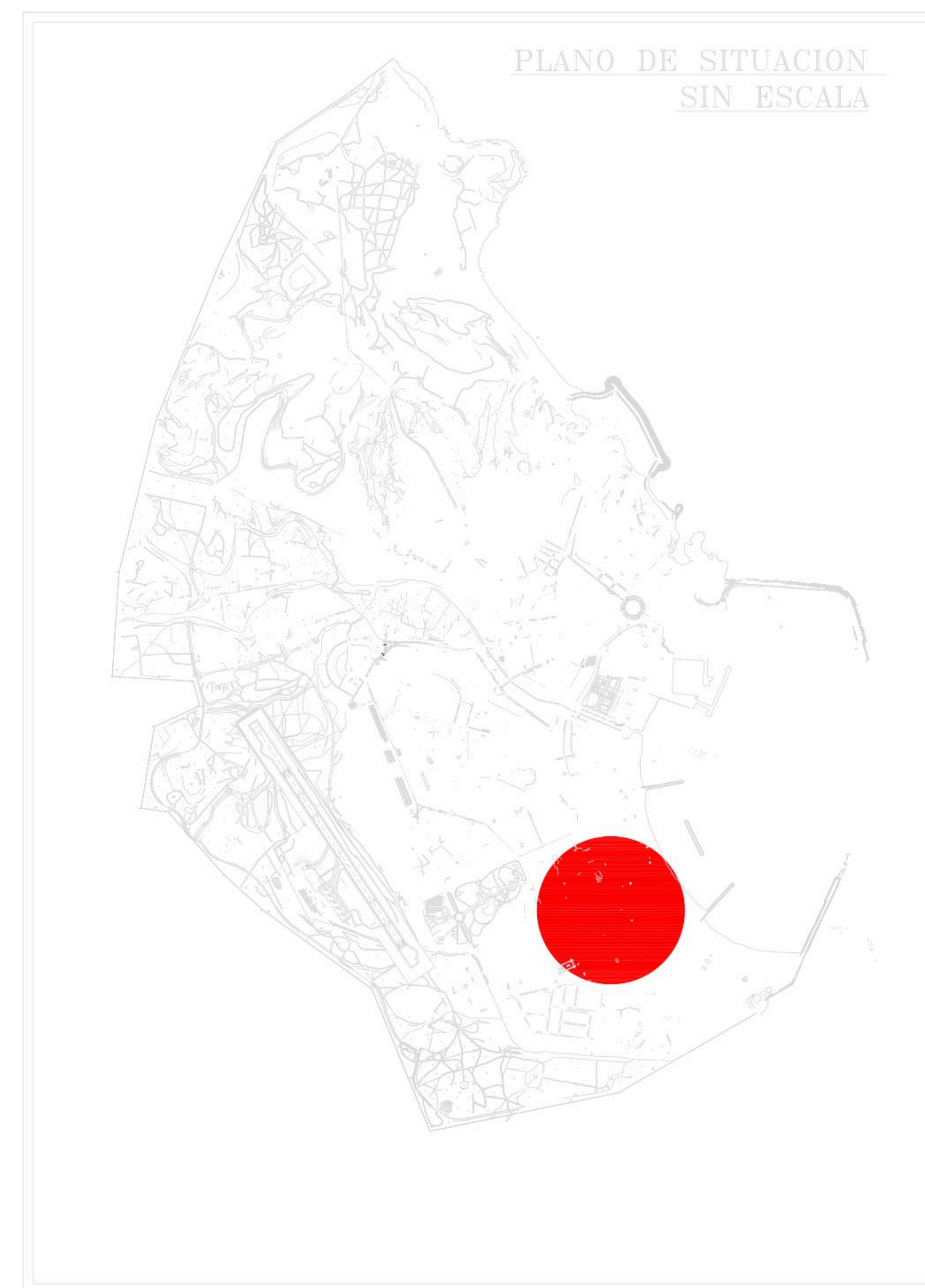
FICHERO:



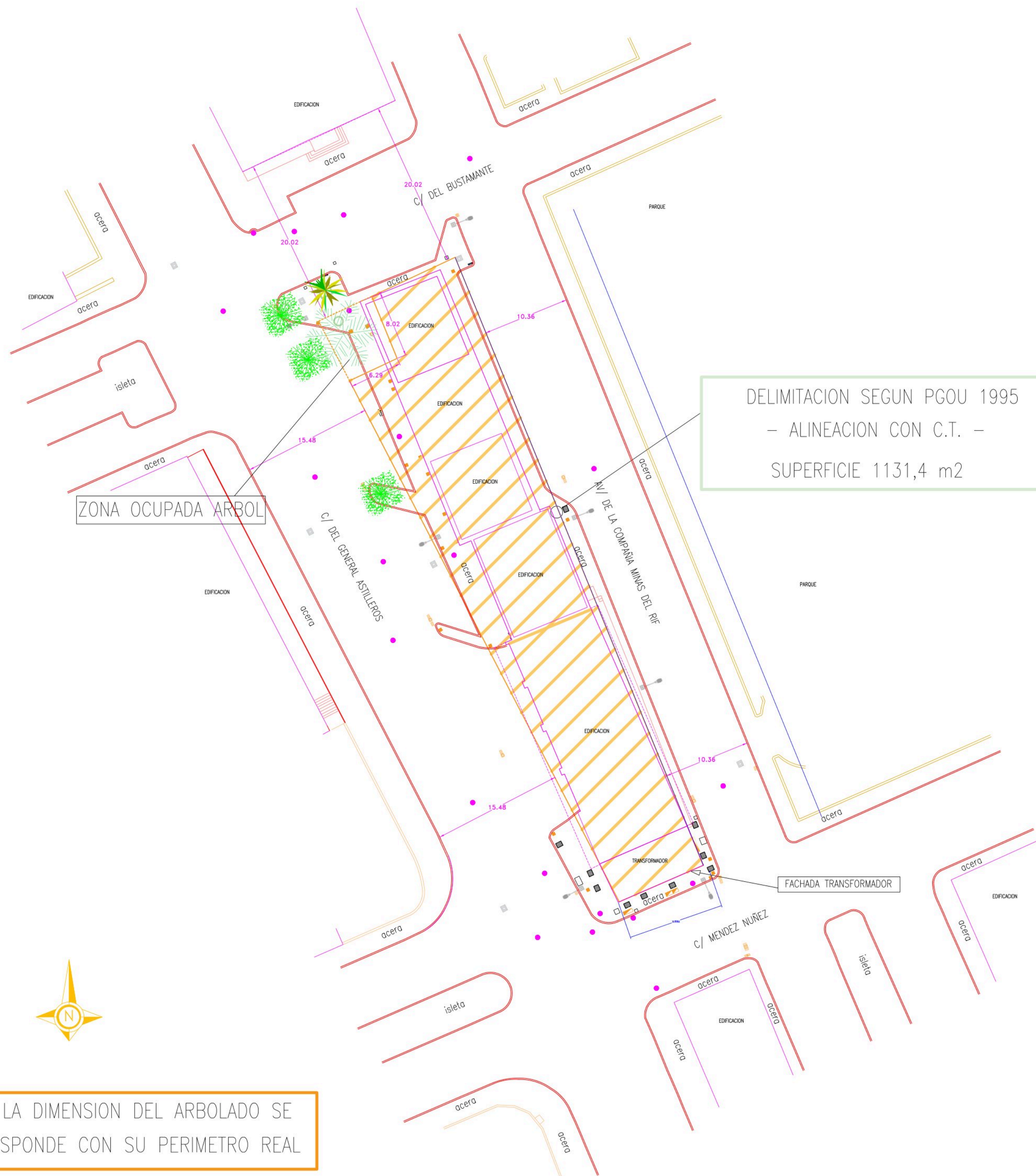
HERO:



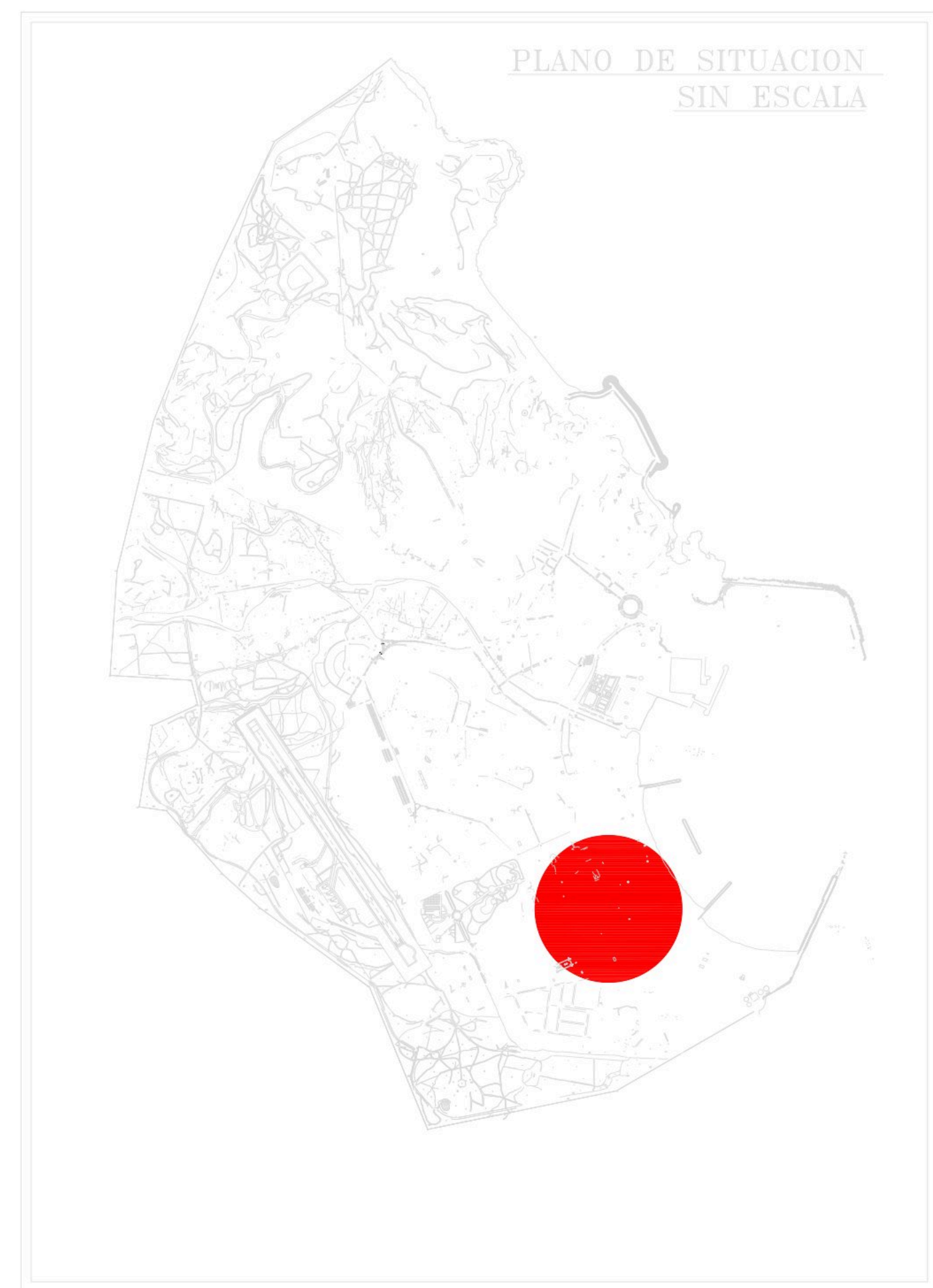
NOTA: LA DIMENSION DEL ARBOLADO SE CORRESPONDE CON SU PERIMETRO REAL



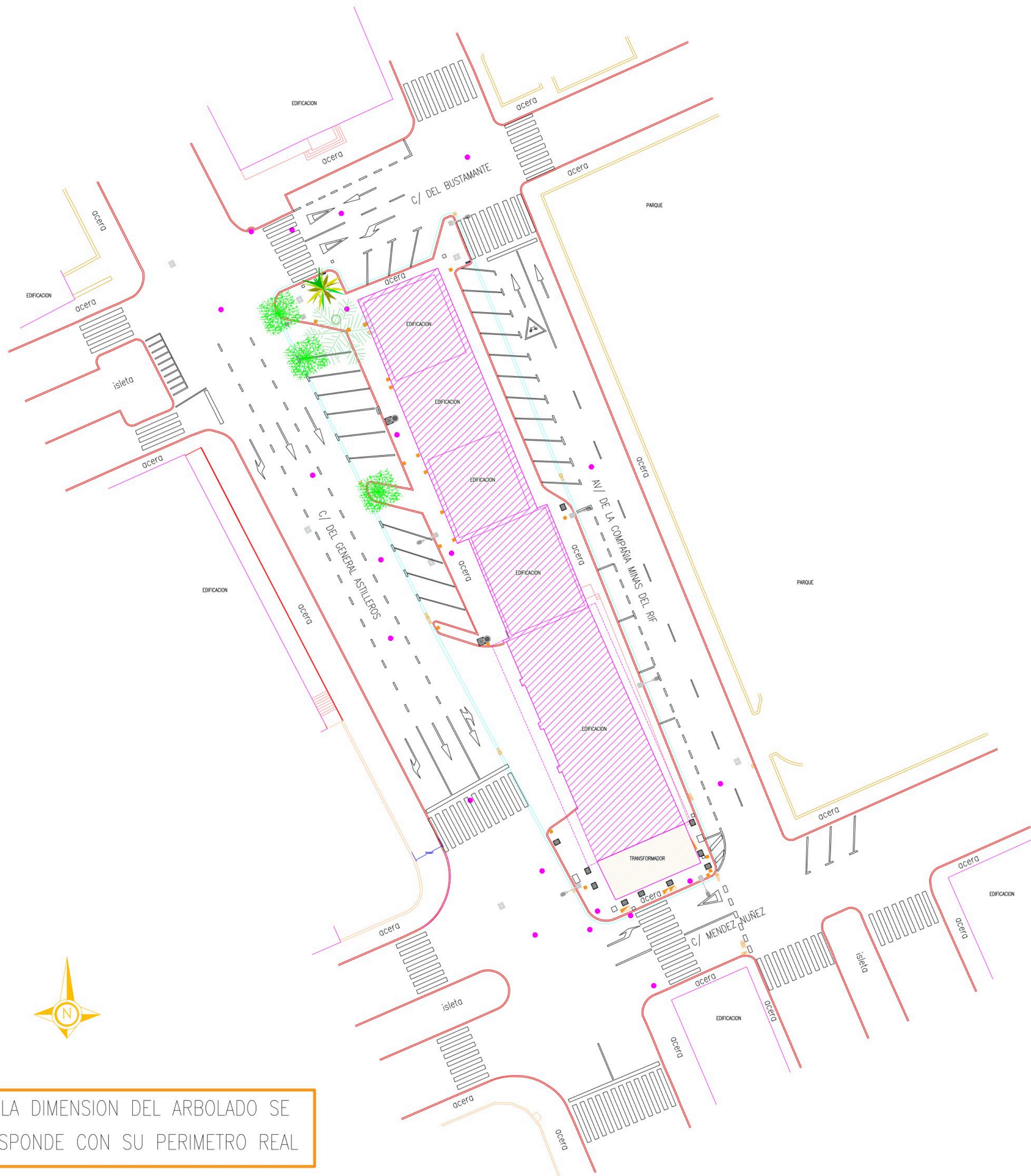
PROYECTO: LEVANTAMIENTO TOPOGRAFICO PARCELA sita en C/ GENERAL ASTILLEROS 51 Antigua sede de la Policia Local (Melilla)			
SISTEMA GEODÉSICO DE REFERENCIA ETRS-89 ** PROYECCION UTM ** HUSO 30 ** ALTIMETRIA: NIVEL MEDIO DEL MAR			
DENOMINACION PLANO: ESTADO ACTUAL-DELIMITACION PGOU 1995			
ESCALA: SIN ESCALA	FECHA: MAYO 2024	PLANO N°	
AUTOR: JOSE MANUEL FERNANDEZ GARCIA INGENIERO TECNICO EN TOPOGRAFIA COLEGIADO 2112 C/ Melilla Garcia Martinez 2 1º B Melilla TEL: 98 10354105 f.fernandez@gmail.com f.fernandez.com		ENCARGADO POR: CONSEJERIA DE FOMENTO Dirección General de la Vivienda	
EL INGENIERO TECNICO Fdo. Jose Manuel Fdez.		FICHERO:	



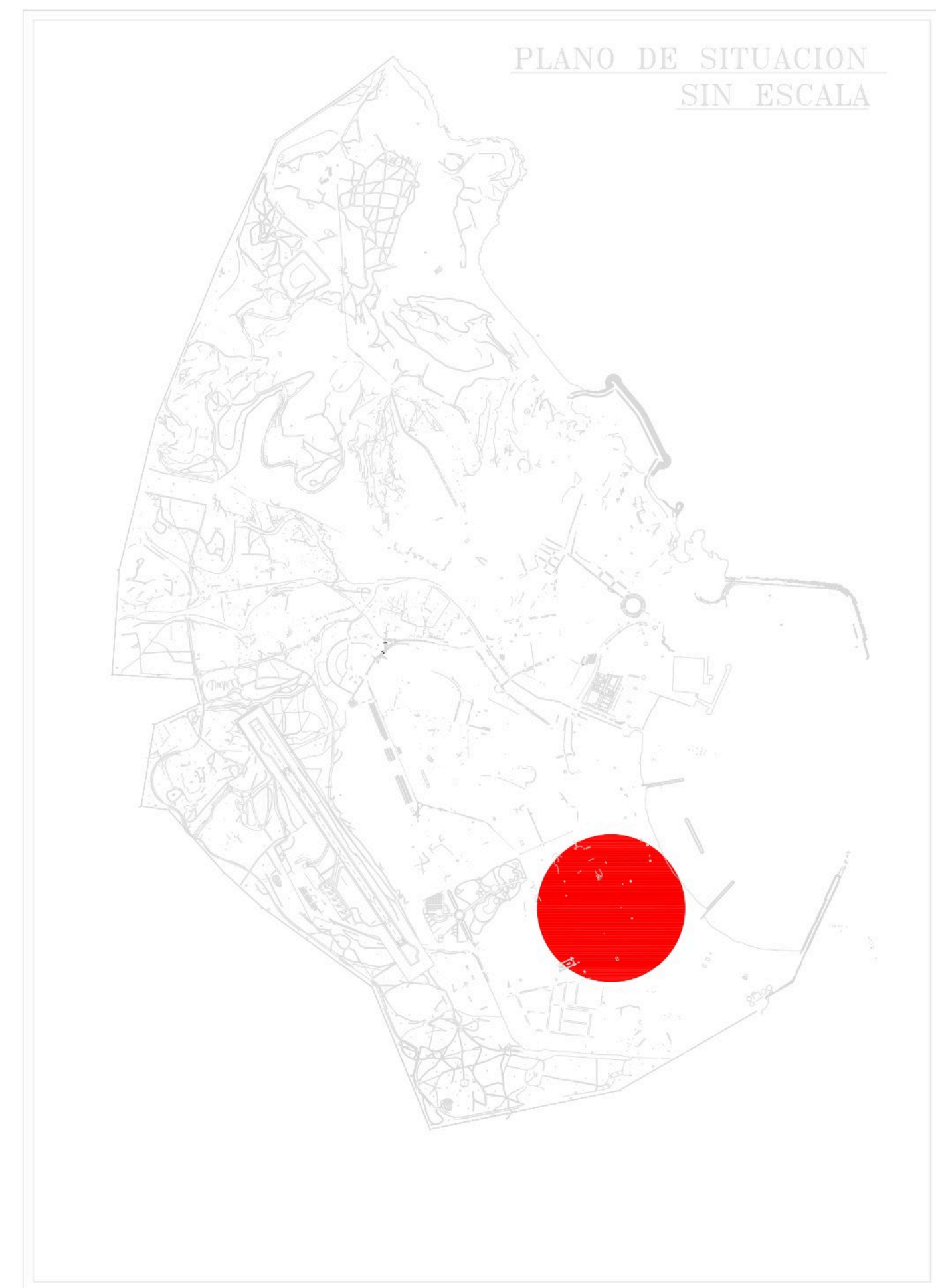
NOTA: LA DIMENSION DEL ARBOLADO SE CORRESPONDE CON SU PERIMETRO REAL



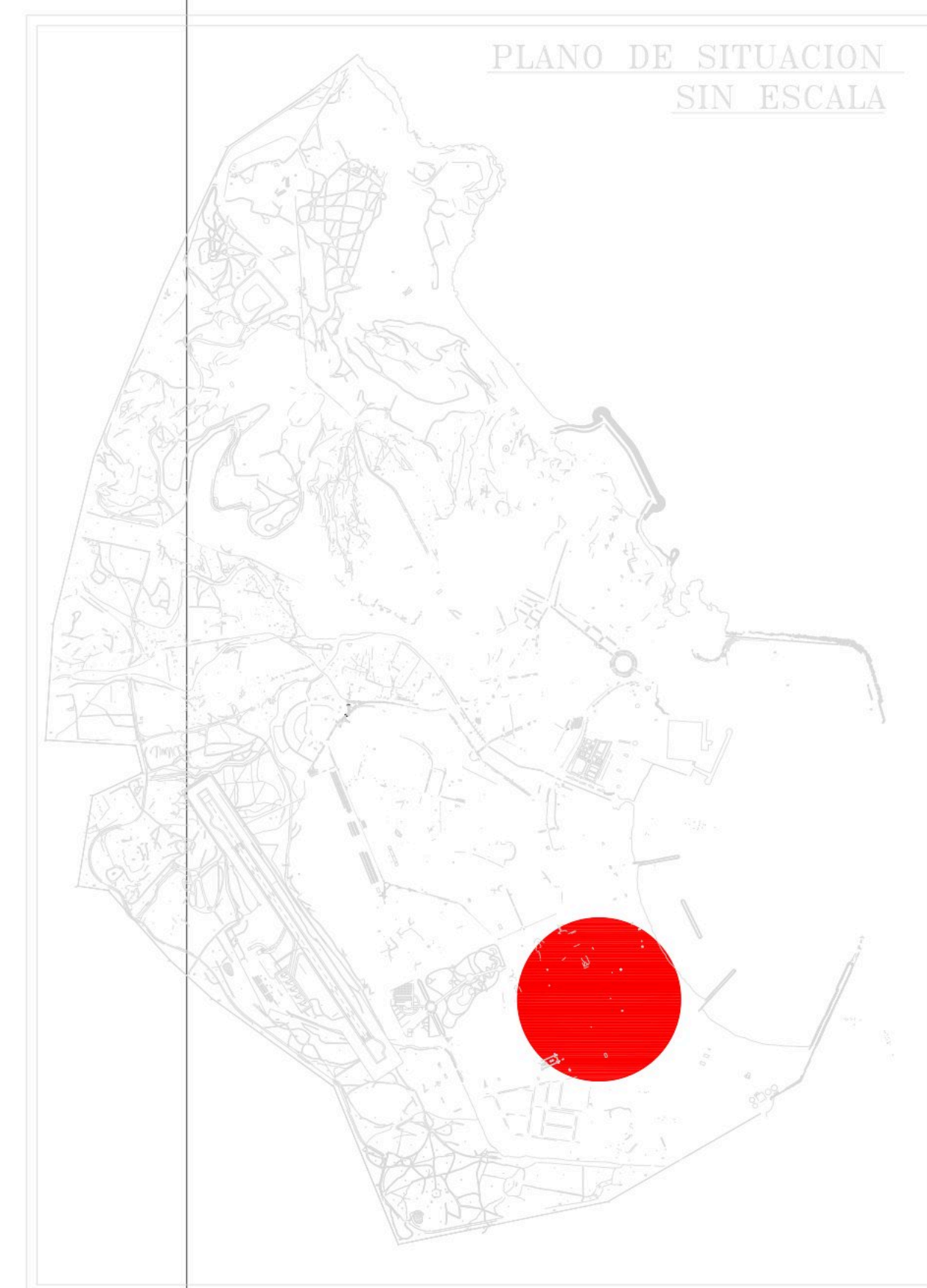
PROYECTO: LEVANTAMIENTO TOPOGRAFICO PARCELA sita en C/ GENERAL ASTILLEROS 51 Antigua sede de la Policia Local (Melilla)		
SISTEMA GEODÉSICO DE REFERENCIA ETRS-89 ** PROYECCION UTM ** HUSO 30 ** ALTIMETRIA: NIVEL MEDIO DEL MAR		
DENOMINACION PLANO: PERIMETRO ADAPTADO-DELIMITACION PGOU 1995		
ESCALA: SIN ESCALA	FECHA: MAYO 2024	PLANO N°
AUTOR: JOSE MANUEL FERNANDEZ GARCIA INGENIERO TECNICO EN TOPOGRAFIA COLEGIADO 2112 C/ Melilla García Martínez 2 1ª "Melilla" TEL: 98 10354102 f.fernandez@gmail.com f.fernandez.com		
EL INGENIERO TECNICO Fdo. Jose Manuel Fdez.	Encargado por: CONSEJERIA DE FOMENTO Dirección General de la Vivienda	PA-1 FICHERO:



NOTA: LA DIMENSION DEL ARBOLADO SE CORRESPONDE CON SU PERIMETRO REAL



PROYECTO: LEVANTAMIENTO TOPOGRAFICO PARCELA sita en C/ GENERAL ASTILLEROS 51 Antigua sede de la Policia Local (Melilla)		
SISTEMA GEODÉSICO DE REFERENCIA ETRS-89 ** PROYECCION UTM ** HUSO 30 ** ALTIMETRIA: NIVEL MEDIO DEL MAR		
DENOMINACION PLANO: ESTADO ACTUAL		
ESCALA: SIN ESCALA	FECHA: MAYO 2024	PLANO N°
AUTOR:  JOSE MANUEL FERNANDEZ GARCIA INGENIERO TECNICO EN TOPOGRAFIA COLEGIADO 2112 C/ Melilla Garcia Martinez 2 1º Melilla TEL: 98 10354105 f.fernandez@melicien.es www.melicien.es		
EL INGENIERO TECNICO  Fdo. Jose Manuel Fdez.	Encargado por: CONSEJERIA DE FOMENTO Dirección General de la Vivienda	 UNICO
FICHERO:		



PROYECTO: LEVANTAMIENTO TOPOGRAFICO PARCELA
sita en C/ GENERAL ASTILLEROS 51
Antigua sede de la Policia Local (Melilla)

SISTEMA GEODÉSICO DE REFERENCIA ETRS-89 ** PROYECCION UTM ** HUSO 30 ** ALTIMETRIA: NIVEL MEDIO DEL MAR

DENOMINACION PLANO:
ESTADO ACTUAL — ORTOFOTO

ESCALA: SIN ESCALA	FECHA: MAYO 2024	PLANO N°
---------------------------	-------------------------	-----------------

<small>AUTOR:</small>  JOSE MANUEL FERNANDEZ GARCIA <small>INGENIERO TECNICO EN TOPOGRAFIA COLEGIADO 2112</small> <small>C/ Melilla-Santa Marina 2 1ª "Melilla"</small> <small>9119 13 103-9120 topografico@gmail.com www.meliciem.es</small>	 <small>MELICIE</small> <small>TOPOGRAFIA</small>
--	--

<small>EL INGENIERO TECNICO</small>  <small>Fdo. Jose Manuel Fdez.</small>	<small>Encargado por:</small> CONSEJERIA DE FOMENTO Dirección General de la Vivienda	UNICO <small>FICHERO:</small>
---	--	---